agreste

LA STATISTIQUE, L'ÉVALUATION ET LA PROSPECTIVE AGRICOLE

MÉMENTO 2021

Bourgogne-Franche-Comté
Janvier 2022

Sommaire

- La population et l'emploi
- Le territoire
- Les exploitations
- Les productions animales
- Les productions végétales
- La viticulture
- L'agriculture biologique
- Les signes de qualité
- La forêt et le bois
- L'industrie agroalimentaire
- Les données économiques
- L'enseignement agricole

Liberté • Égalité • Fraternité
RÉPUBLIQUE FRANÇAISE
MINISTÈRE DE L'AGRICULTURE ET DE L'ALIMENTATION

STATISTIQUE PUBLIQUE

Population et emploi

La population des départements

Habitants	Côte-d'Or	Doubs	Jura	Nièvre	Haute-Saône	Saône-et-Loire	Yonne	Territoire de Belfort	Région BFC	France métropolitaine
1982	473 548	477 163	242 925	239 635	231 962	571 852	311 019	131 999	2 680 103	54 334 871
1990	493 866	484 770	248 759	233 278	229 650	559 413	323 096	134 097	2 706 929	56 615 155
1999	506 755	499 062	250 857	225 198	229 732	544 893	333 221	137 408	2 727 126	58 518 395
2008	521 608	522 685	260 740	220 653	238 548	553 968	342 359	141 958	2 802 519	62 134 866
2013	529 761	533 320	260 502	215 221	238 956	556 222	341 483	144 318	2 819 783	63 697 865
2018	533 220	541 454	259 746	205 828	236 018	552 185	337 504	141 852	2 807 807	64 844 037
2021 (p)	**532 026**	**543 221**	**257 926**	**199 518**	**233 391**	**547 181**	**333 006**	**138 589**	**2 784 858**	**65 235 843**
Hors espaces urbains en 2018	47%	47%	69%	67%	74%	61%	70%	34%	58%	36%

p : données provisoires

Source : Insee - Recensements de la population 1975 à 1999 et enquêtes annuelles de recensement, grille communale de densité

La population des préfectures

Habitants	Dijon	Besançon	Lons-le-Saunier	Nevers	Vesoul	Mâcon	Auxerre	Belfort
1982	140 942	113 283	20 105	43 013	18 412	38 404	38 741	51 206
1990	146 703	113 828	19 144	41 968	17 614	37 275	38 819	50 125
1999	149 867	117 733	18 483	40 932	17 168	34 469	37 790	50 417
2008	151 576	117 599	18 122	37 556	16 271	34 298	36 856	50 346
2018	156 854	116 775	17 320	33 279	14 973	33 810	34 764	46 954

Source : Insee - Recensements de la population 1975 à 1999 et enquêtes annuelles de recensement

Densité de population

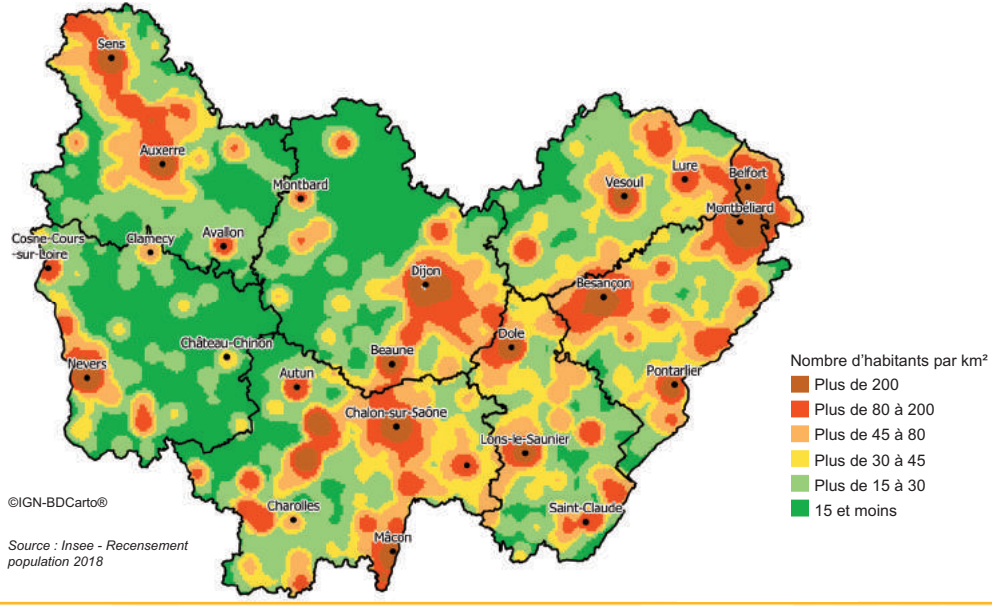

Source : Insee - Recensement population 2018

Population et emploi

Emploi total par grand secteur d'activité

Effectifs	Côte-d'Or	Doubs	Jura	Nièvre	Haute-Saône	Saône-et-Loire	Yonne	Territoire de Belfort	Région BFC	France métropolitaine
Agriculture	**8 848**	**5 023**	**4 105**	**4 404**	**3 467**	**10 394**	**6 147**	**372**	**42 760**	**629 656**
Industrie	26 905	41 122	20 169	9 318	15 530	35 107	19 463	8 770	176 384	3 271 133
Construction	14 709	11 749	6 407	4 032	4 519	13 325	7 096	2 636	64 473	1 710 319
Tertiaire marchand	108 971	88 267	36 421	30 288	26 614	85 665	50 861	22 130	449 217	13 853 471
Tertiaire non marchand	80 242	71 197	30 419	27 514	25 508	64 178	38 235	20 381	357 674	8 430 299
Total	**239 675**	**217 358**	**97 521**	**75 556**	**75 638**	**208 669**	**121 802**	**54 289**	**1 090 508**	**27 894 878**

Source : Insee, estimations d'emploi au 31/12/2019, données provisoires

Répartition des emplois salariés

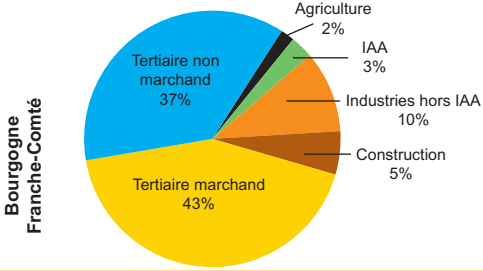

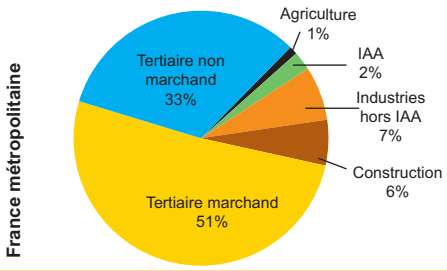

Source : Insee, estimations d'emploi au 31/12/2019, données provisoires

Population et emploi

Actifs agricoles

Nombre de personnes	Côte-d'Or	Doubs	Jura	Nièvre	Haute-Saône	Saône-et-Loire	Yonne	T.de Belfort	Région BFC	France métro
Exploitants et coexploitants	6 338	4 317	3 519	3 952	3 127	8 580	5 219	405	35 458	562 068
Autres actifs permanents	3 946	1 208	1 048	1 441	1 066	3 562	2 759	325	15 355	155 912
dont salariés	*3 672*	*792*	*662*	*962*	*650*	*2 080*	*2 351*	*52*	11 220	*142 710*
Total actifs permanents	**10 285**	**5 526**	**4 567**	**5 393**	**4 193**	**12 142**	**7 978**	**730**	**50 813**	**823 976**

Source : Agreste - Enquête Structure des Exploitations Agricoles 2016 - champ : toutes exploitations yc pacages collectifs

Volume de travail

En UTA	Côte-d'Or	Doubs	Jura	Nièvre	Haute-Saône	Saône-et-Loire	Yonne	T.de Belfort	Région BFC	France métro
Exploitants et coexploitants	5 013	3 822	2 901	3 201	2 510	7 116	3 968	286	28 819	423 132
Autres actifs permanents	3 260	739	589	827	670	2 250	2 076	102	10 514	131 079
dont salariés	*3 263*	*663*	*504*	*789*	*504*	*1 754*	*1 899*	*43*	*9 419*	*123 996*
Total actifs permanents	**8 273**	**4 562**	**3 490**	**4 029**	**3 181**	**9 366**	**6 044**	**388**	**39 333**	**598 708**

Source : Agreste - Enquête Structure des Exploitations Agricoles 2016 - champ : toutes exploitations yc pacages collectifs

***UTA** : Unité de travail annuel pouvant être rapproché d'un équivalent temps plein*

Le territoire

Le territoire régional

Nombre	Côte-d'Or	Doubs	Jura	Nièvre	Haute-Saône	Saône-et-Loire	Yonne	Territoire de Belfort	Région BFC	France métropolitaine
Communes	698	573	494	309	539	565	423	101	3 702	34 836
Cantons	23	19	17	17	17	29	21	9	152	1 995
Arrondissements	3	3	3	4	2	5	3	1	24	320
Hectares										*Source : code officiel géographique au 01/01/2021*
SAU du département	**468 261**	**234 799**	**209 061**	**393 840**	**251 623**	**544 142**	**434 721**	**20 372**	**2 556 819**	**28 553 754**
*dont terres arables**	*308 688*	*48 286*	*81 113*	*169 870*	*130 259*	*171 057*	*352 700*	*11 111*	*1 273 084*	*17 793 335*
*dont STH**	*142 200*	*185 000*	*124 500*	*211 900*	*117 100*	*350 200*	*65 100*	*10 920*	*1 206 920*	*9 583 214*
*dont vignes**	*10 095*	*21*	*2 258*	*1 566*	*84*	*13 638*	*8 521*	*0*	*36 183*	*796 163*
Bois et forêts (yc peupleraies)	331 564	228 463	246 901	237 816	238 813	230 318	246 116	26 608	1 786 599	17 023 420
Autres territoires	80 513	62 628	48 920	55 628	48 569	86 952	65 355	14 080	462 645	9 331 513
Total	**880 338**	**525 890**	**504 882**	**687 284**	**539 005**	**861 412**	**746 192**	**61 060**	**4 806 063**	**54 908 687**

***SAU** : Surface agricole utilisée, **STH :** Surface toujours en herbe, y compris hors exploitations agricoles*
** surfaces des exploitations du département*

Source : Agreste - Statistique Agricole Annuelle 2020

Occupation du territoire

Bourgogne Franche-Comté

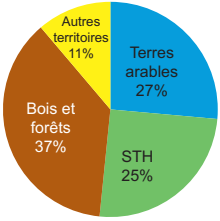

France métropolitaine



Source : Agreste - Statistique Agricole Annuelle 2020

Occupation des sols

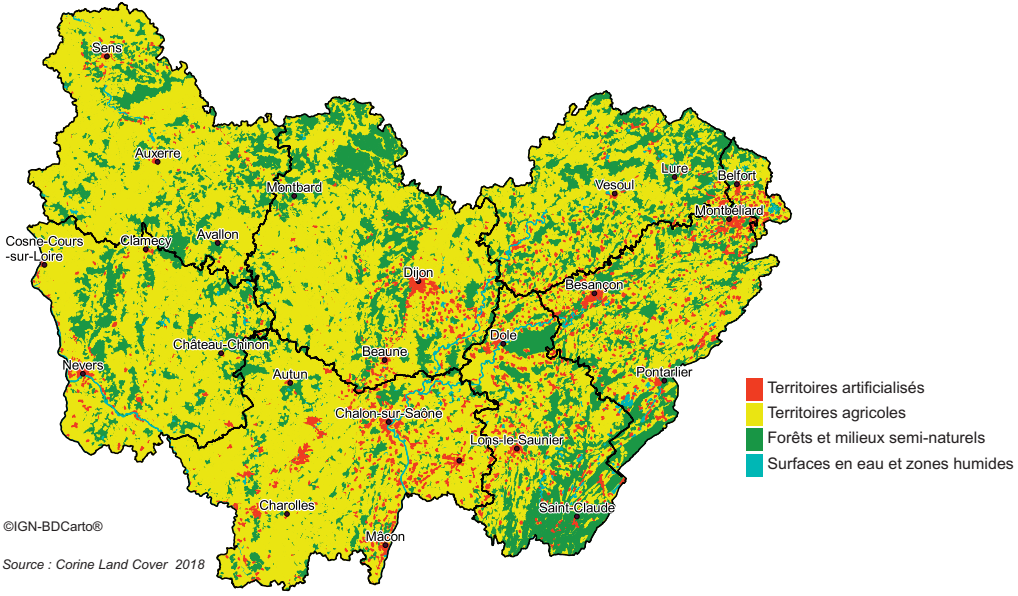

Valeur vénale des vignes AOP en 2020 (€/ha)

Côte-d'Or	
Appellation régionale	47 200
Communale Côte de Beaune rouge	350 000
Communale Côte de Beaune blanc	797 500
Communale Côte de Nuits rouge	660 000
Premier cru rouge	730 000
Premier cru blanc	1 690 000
Grand cru	6 765 000

Jura	
Côtes du Jura	27 000
L'Etoile	25 000
Arbois	45 000
Château-Chalon	50 000

Yonne	
Appellation régionale	55 000
Petit Chablis	91 000
Chablis	181 000
Chablis premier cru	400 000

Saône-et-Loire	
Bourgogne rouge	32 000
Bourgogne aligoté	30 000
Bourgogne Côte Chalonnaise	35 000
Communale Côte Chalonnaise rouge	110 000
Communale Côte Chalonnaise blanc	110 000
Beaujolais et Beaujolais Village rouge	12 000
Moulin-à-vent et Saint-Amour	90 000
Mâcon rouge	28 000
Mâcon blanc	70 000
Pouilly-Fuissé	240 000
Pouilly-Loché et Pouilly-Vinzelles	110 000
Saint-Véran	135 000
Viré-Clessé	115 000

Nièvre	
Pouilly-Fumé	157 000
Coteaux du Giennois	18 000

Sources : Safer - SSP - Terres d'Europe - Scafr

Valeur vénale des terres agricoles en 2020 (hors vigne)

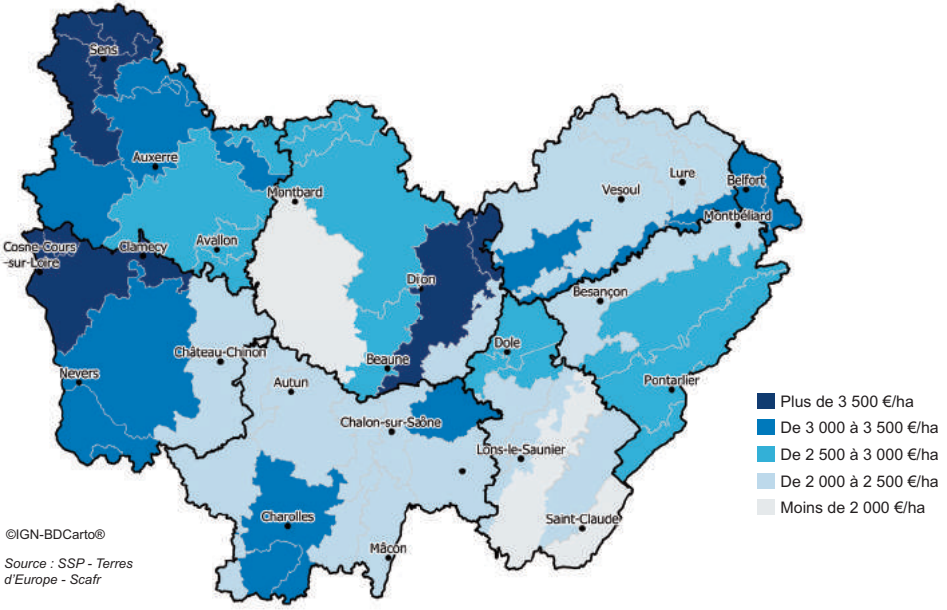

©IGN-BDCarto®

Source : SSP - Terres d'Europe - Scafr

Exploitations

Evolution du nombre des exploitations

Exploitations	Côte-d'Or	Doubs	Jura	Nièvre	Haute-Saône	Saône-et-Loire	Yonne	Territoire de Belfort	Région BFC	France métropolitaine
1970	13 359	9 361	10 201	9 894	9 676	28 446	10 909	1 761	93 607	1 587 639
1979	10 095	8 070	7 735	7 748	7 542	20 310	8 988	1 362	71 850	1 262 669
1988	8 267	6 952	5 869	6 418	5 893	15 991	7 249	1 011	57 650	1 016 755
2000	6 193	4 305	4 271	4 386	3 726	10 733	5 083	616	39 313	663 807
dont moyennes et grandes	*4 409*	*3 048*	*2 301*	*2 894*	*2 183*	*6 753*	*3 647*	*232*	25 467	*386 296*
2010	4 893	3 344	3 155	3 476	2 792	7 689	4 274	445	30 068	489 977
dont moyennes et grandes	*3 832*	*2 478*	*1 874*	*2 536*	*1 732*	*5 414*	*3 308*	*187*	21 361	*312 166*
2016	**4 713**	**2 830**	**2 535**	**3 211**	**2 254**	**6 615**	**3 921**	**325**	**26 404**	**437 416**
dont moyennes et grandes	***3 879***	***2 226***	***1 713***	***2 429***	***1 508***	***4 983***	***3 481***	***161***	***20 420***	***300 121***

Sources : Agreste - Recensements de l'agriculture - Enquête Structure des Exploitations Agricoles 2016 - champ : toutes exploitations yc pacages collectifs

Forme juridique des exploitations

Nombre	Côte-d'Or	Doubs	Jura	Nièvre	Haute-Saône	Saône-et-Loire	Yonne	Territoire de Belfort	Région BFC	France métropolitaine
Exploitations individuelles	2 276	1 368	1 528	2 090	1 316	4 239	1 885	241	14 943	277 974
Formes sociétaires	2 437	1 462	1 007	1 121	938	2 376	2 036	84	11 461	159 442
Total	**4 713**	**2 830**	**2 535**	**3 211**	**2 254**	**6 615**	**3 921**	**325**	**26 404**	**437 416**

Source : Agreste - Enquête Structure des Exploitations Agricoles 2016 - champ : toutes exploitations yc pacages collectifs

Moyennes et grandes exploitations : *dont la production brute standard est supérieure à 25 000 euros*
Formes sociétaires : *GAEC (Groupement Agricole d'Exploitation en Commun), EARL (Exploitation Agricole à Responsabilité Limitée) ou autres*

Exploitations

Répartition de la SAU

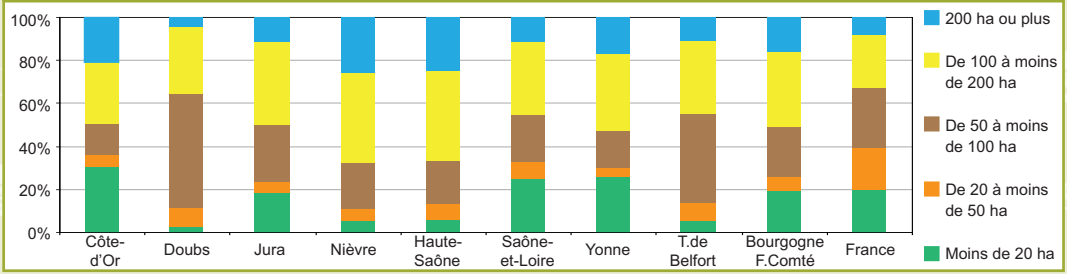

Source : Agreste - Enquête Structure des Exploitations Agricoles 2016 - champ : exploitations moyennes et grandes

La SAU des exploitations

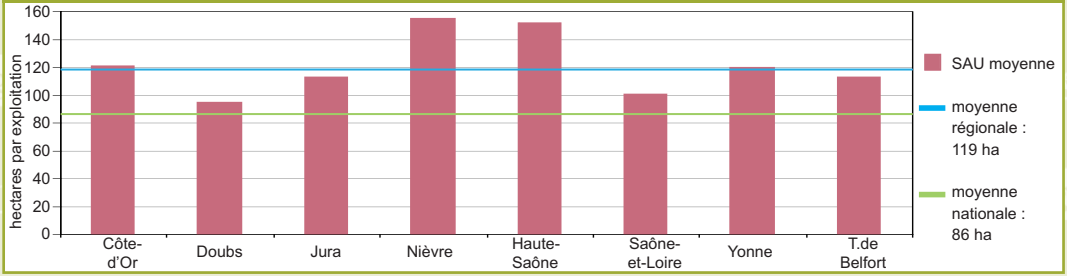

SAU : Surface agricole utilisée

Source : Agreste - Enquête Structure des Exploitations Agricoles 2016 - champ : exploitations moyennes et grandes

OTEX des communes

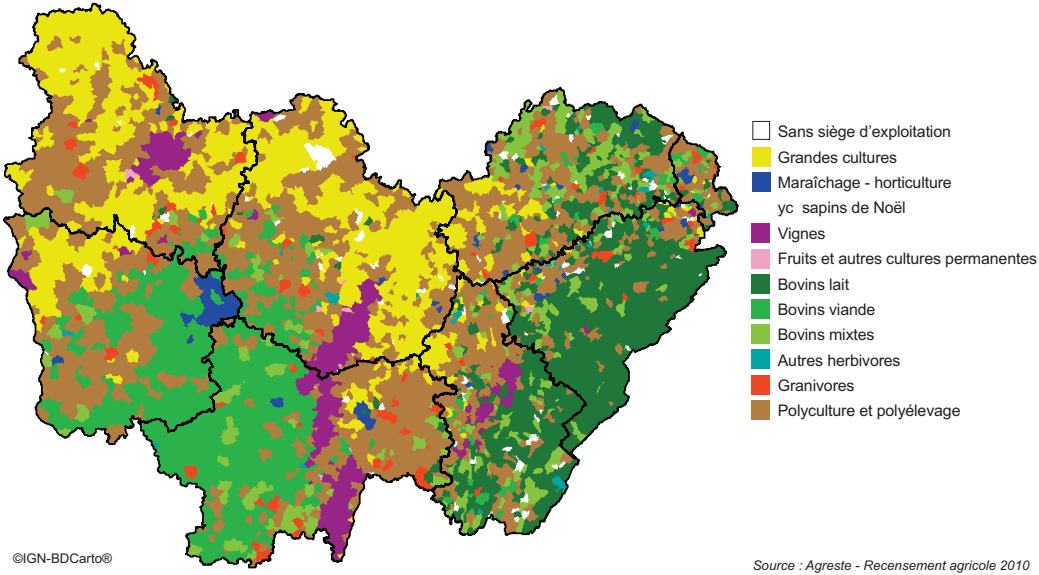

Source : Agreste - Recensement agricole 2010

***OTEX** : Orientation technico-économique des exploitations*

Répartition des exploitations moyennes et grandes selon leur OTEX

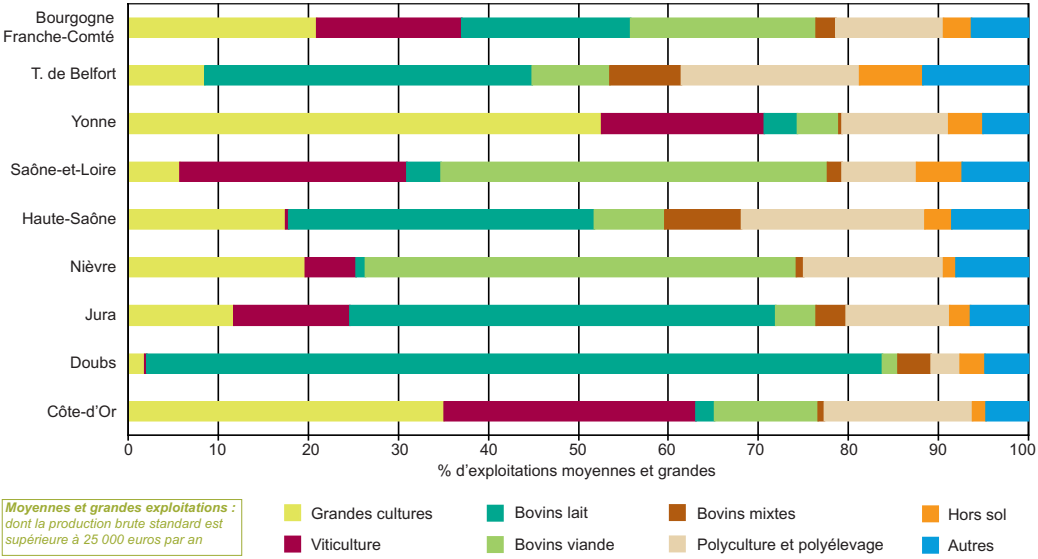

Moyennes et grandes exploitations : *dont la production brute standard est supérieure à 25 000 euros par an*

Source : Agreste - Recensement agricole 2010 - Champ : exploitations moyennes et grandes

Productions animales

Les cheptels bovins

Têtes	Côte-d'Or	Doubs	Jura	Nièvre	Haute-Saône	Saône-et-Loire	Yonne	Territoire de Belfort	Région BFC	France métropolitaine
Total vaches	**86 585**	**108 095**	**63 618**	**135 504**	**74 919**	**226 645**	**39 406**	**7 685**	**742 457**	**7 405 243**
dont vaches laitières	*14 015*	*101 355*	*54 186*	*3 360*	*45 218*	*20 600*	*12 283*	*4 702*	*255 719*	*3 439 930*
dont vaches nourrices	*72 570*	*6 740*	*9 432*	*132 144*	*29 701*	*206 045*	*27 123*	*2 983*	*486 738*	*3 965 313*
Total bovins d'un an ou plus	**67 091**	**76 933**	**49 774**	**89 320**	**65 890**	**174 808**	**28 919**	**5 355**	**558 090**	**5 199 187**
dont génisses laitières	*7 398*	*60 551*	*33 665*	*1 454*	*27 730*	*10 167*	*6 097*	*2 369*	*149 431*	*1 565 639*
dont génisses nourrices	*32 921*	*4 162*	*4 554*	*52 340*	*12 678*	*95 988*	*12 652*	*1 154*	*216 449*	*1 680 523*
dont génisses de boucherie	*13 856*	*7 238*	*5 946*	*20 898*	*12 364*	*39 148*	*5 673*	*1 112*	*106 235*	*848 289*
dont mâles laitiers	*984*	*2 385*	*2 016*	*274*	*3 127*	*1 626*	*519*	*177*	*11 108*	*308 732*
dont mâles viande	*11 932*	*2 597*	*3 593*	*14 354*	*9 991*	*27 879*	*3 978*	*543*	*74 867*	*796 004*
Total bovins de moins de un an (hors veaux de boucherie)	**64 753**	**49 595**	**34 054**	**106 300**	**46 960**	**191 853**	**30 654**	**4 375**	**528 544**	**4 482 839**
dont femelles	*35 865*	*43 748*	*25 616*	*58 709*	*30 180*	*100 615*	*16 799*	*3 034*	*314 566*	*2 744 597*
dont mâles	*28 888*	*5 847*	*8 438*	*47 591*	*16 780*	*91 238*	*13 855*	*1 341*	*213 978*	*1 738 242*
Veaux de boucherie	**2 974**	**4 964**	**3 387**	**3 436**	**4 351**	**7 192**	**1 707**	**407**	**28 418**	**588 205**
Total bovins	**221 403**	**239 587**	**150 833**	**334 560**	**192 120**	**600 498**	**100 686**	**17 822**	**1 857 509**	**17 675 474**

Source : Agreste - Statistique Agricole Annuelle 2020

Répartition des bovins selon leur catégorie

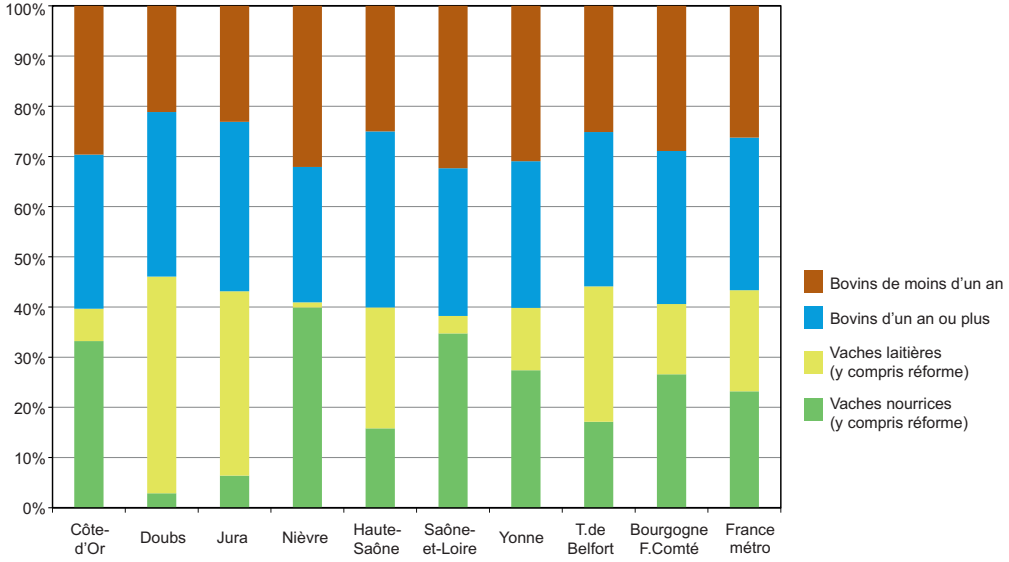

Source : Agreste - Statistique Agricole Annuelle 2020

Productions animales

Les cheptels porcins

Têtes	Bourgogne	Franche-Comté	Région BFC	France métropolitaine
Porcelets	45 900	29 860	75 760	4 767 100
Jeunes porcs de 20 à 50 kg	18 300	20 400	38 700	1 985 424
Truies de 50 kg et plus	14 400	6 780	21 180	973 305
Verrats de 50 kg et plus	600	380	980	15 682
Porcs à l'engrais de 50 kg et plus	55 300	47 490	102 790	5 407 767
Total porcins	**134 500**	**104 910**	**239 410**	**13 149 278**

Source : Agreste - Statistique Agricole Annuelle 2020

Les cheptels ovins

Têtes	Bourgogne	Franche-Comté	Région BFC	France métropolitaine
Agnelles	29 800	6 422	36 222	1 035 699
Brebis-mères (y c. réforme)	135 000	42 597	177 597	4 566 826
dont brebis-mères laitières	*990*	*420*	*1 410*	*1 267 145*
Autres ovins (y compris béliers)	37 900	6 859	44 759	1 306 812
Total ovins	**202 700**	**55 878**	**258 578**	**6 909 337**

Source : Agreste - Statistique Agricole Annuelle 2020

Productions animales

Les cheptels caprins

Têtes	Bourgogne	Franche-Comté	Région BFC	France
Total caprins	**33 860**	**5 336**	**39 196**	**1 354 430**
dont chèvres	*23 710*	*3 944*	*27 654*	*924 518*
dont chevrettes	*6 990*	*1 012*	*8 002*	*320 516*

Source : Agreste - Statistique Agricole Annuelle 2020

Les cheptels équins

Têtes	Région BFC	France
Total équidés	**34 334**	**544 464**
dont chevaux de selle,sport, loisirs et course	*25 391*	*450 059*
dont chevaux lourds	*7 188*	*61 140*

Source : Agreste - Statistique Agricole Annuelle 2020

Production apicole

	Bourgogne	Franche-Comté	Région BFC	France
Nombre de ruches	35 500	32 300	67 800	1 096 662
Production de miel (en kg)	1 097 000	1 084 500	2 181 500	24 037 712

Source : Agreste - Statistique Agricole Annuelle 2020

Effectifs de volailles

Milliers de têtes	Région BFC	France
Poulets de chair	8 709	154 723
Dindes et dindons	235	17 582
Canards à rôtir	535	10 541
Pintades	140	8 308
Poules pondeuses	836	55 581

Source : Agreste - Statistique Agricole Annuelle 2020

Animaux engraissés pour l'abattage (sorties des élevages)

Nombre de têtes Tonnage en TEC	Côte-d'Or	Doubs	Jura	Nièvre	Haute-Saône	Saône-et-Loire	Yonne	Territoire de Belfort	Région BFC	France métropolitaine
Vaches de réforme	17 459	13 997	10 606	16 984	18 119	44 356	7 693	1 798	131 012	1 571 429
	7 093	4 382	3 477	7 098	6 431	18 856	2 971	600	50 909	574 429
Génisses	9 629	3 898	4 193	5 787	7 808	25 457	3 401	740	60 913	607 174
	3 737	1 274	1 528	2 184	2 808	10 491	1 304	272	23 597	221 114
Mâles	10 810	3 725	5 112	5 819	12 585	17 222	3 562	626	59 461	1 041 242
	4 754	1 500	2 197	2 415	5 349	7 676	1 514	260	25 666	433 606
Veaux de	3 801	5 893	11 741	1 147	7 095	15 599	12 196	282	57 754	1 177 583
boucherie	500	645	1 408	162	976	2 197	1 616	34	7 539	170 902
Total bovins	**41 699**	**27 513**	**31 652**	**29 737**	**45 607**	**102 634**	**26 852**	**3 446**	**309 140**	**4 397 428**
	16 084	**7 801**	**8 611**	**11 859**	**15 565**	**39 220**	**7 404**	**1 167**	**107 711**	**1 400 051**
Ensemble	**33 630**	**91 160**	**37 430**	**25 470**	**53 250**	**74 890**	**97 200**	**9 010**	**422 040**	**23 077**
porcins	**3 228**	**8 644**	**3 546**	**2 486**	**5 055**	**7 159**	**9 373**	**856**	**40 346**	**2 159 198**
dont porcs	*33 000*	*91 000*	*37 000*	*24 000*	*52 500*	*74 000*	*95 000*	*9 000*	*415 500*	*22 602*
charcutiers	*3 131*	*8 634*	*3 511*	*2 277*	*4 981*	*7 021*	*9 014*	*854*	*39 422*	*2 087 855*
Ensemble ovins	**52 900**	**4 490**	**10 230**	**66 300**	**20 960**	**65 000**	**29 800**	**1 310**	**250 990**	**5 362 675**
	1 158	**98**	**214**	**1 509**	**451**	**1 542**	**670**	**28**	**5 670**	**100 774**
dont agneaux	*45 200*	*3 780*	*8 470*	*56 600*	*17 020*	*54 800*	*22 400*	*1 070*	*209 340*	*4 462 963*
	904	*76*	*161*	*1 189*	*340*	*1 206*	*426*	*20*	*4 321*	*76 774*
Ensemble	**n.d.**	**n.d.**	**n.d.**	**n.d.**	**n.d.**	**n.d.**	**n.d.**	**n.d.**	**40 654**	**978 067**
volailles*	**n.d.**	**n.d.**	**n.d.**	**n.d.**	**n.d.**	**n.d.**	**n.d.**	**n.d.**	**67 929**	**1 792 273**

***TEC** : tonnes équivalent carcasse*

*effectif en milliers de têtes
n.d. : non disponible

Source : Agreste - Statistique Agricole Annuelle 2020

Productions animales

Bovins maigres pour l'engraissement (sorties des élevages)

Têtes	Côte-d'Or	Doubs	Jura	Nièvre	Haute-Saône	Saône-et-Loire	Yonne	T.de Belfort	Région BFC	France métropolitaine
Broutard(e)s de 6 à 12 mois	29 482	3 927	4 475	53 777	13 024	79 287	11 311	1 450	196 733	1 527 455
Mâles de 1 à 2 ans	7 124	1 173	1 429	19 192	5 170	39 732	3 733	157	77 710	291 680

Source : Agreste - Statistique Agricole Annuelle 2020

Livraisons de lait

		Côte-d'Or	Doubs	Jura	Nièvre	Haute-Saône	Saône-et-Loire	Yonne	T.de Belfort	Région BFC	France métropolitaine
Lait de vache	Nombre de livreurs	180	1 872	895	37	672	249	169	65	4 139	50 588
	dont bio	*19*	*86*	*79*	*7*	*91*	*8*	*15*	*6*	*311*	*4 080*
	Livraisons (milliers de litres)	89 459	620 938	333 097	17 577	302 395	129 855	95 010	31 757	1 620 088	24 140 580
	dont bio	*6 441*	*21 699*	*23 197*	*1 053*	*31 923*	*1 097*	*3 564*	*1 214*	*90 188*	*1 154 262*
	Prix moyen payé aux producteurs (€/1 000 litres)	369	563	551	367	381	359	359	372	484	373
Lait de chèvre	Nombre de livreurs	0	0	s	s	s	13	s	0	25	2 417
	dont bio	0	0	s	s	s	0	s	0	s	154
	Livraisons (milliers de litres)	0	0	s	s	s	2 818	s	0	5 563	507 780
	dont bio	0	0	s	0	0	s	0	0	s	16 672
	Prix moyen payé aux producteurs (€/1 000 litres)	-	-	s	s	-	722	741	-	740	744

*en Saône-et-Loire, le lait de chèvre est très majoritairement transformé à la ferme, donc non livré

Source : Agreste - Enquête annuelle laitière 2020
et enquête mensuelle laitière 2020 (résultats provisoires)

Céréales

Surface (ha) Rendement (qx/ha)	Côte-d'Or	Doubs	Jura	Nièvre	Haute-Saône	Saône-et-Loire	Yonne	Territoire de Belfort	Région BFC	France métropolitaine
Blé tendre	94 700	6 730	14 700	42 450	34 300	35 800	110 600	2 660	341 940	4 260 925
	59	63	71	52	71	65	55	84	59	69
Orge d'hiver	46 200	6 000	7 100	20 600	14 600	12 650	47 900	700	155 750	1 177 354
	45	52	54	42	57	51	43	63	46	55
Orge de printemps	27 700	200	1 300	13 400	2 600	1 100	35 150	15	81 465	794 920
	45	39	53	30	44	30	31	52	36	49
Avoine	3 400	400	250	4 100	750	1 050	5 800	50	15 800	98 155
	37	45	46	40	36	38	28	57	35	40
Seigle	1 000	400	100	350	400	400	650	10	3 310	31 815
	37	47	46	40	36	38	28	57	37	42
Triticale	6 200	1 100	1 200	6 000	1 900	10 450	3 100	135	30 085	260 996
	38	47	50	40	53	43	36	57	42	47
Maïs grain	7 700	3 600	10 000	10 200	11 000	20 200	10 370	1 500	74 570	1 608 504
	65	65	64	71	55	55	57	57	60	83
Autres	4 370	1 110	2 010	4 450	2 840	3 730	5 850	110	24 470	657 079
Total céréales	**191 270**	**19 540**	**36 660**	**101 550**	**68 390**	**85 380**	**219 420**	**5 180**	**727 390**	**8 889 748**
	52	**57**	**63**	**47**	**62**	**56**	**47**	**72**	**52**	**65**

Les résultats portent sur la campagne agricole 2019-2020 (récolte 2020)

Source : Agreste - Statistique Agricole Annuelle 2020

Oléoprotéagineux

Surface (ha) Rendement (qx/ha)	Côte-d'Or	Doubs	Jura	Nièvre	Haute-Saône	Saône-et-Loire	Yonne	Territoire de Belfort	Région BFC	France métropolitaine
Colza	23 350	1 900	5 400	5 200	17 160	10 250	27 510	840	91 610	1 113 935
	25	32	32	22	33	31	28	39	29	30
Tournesol	12 800	150	900	13 700	1 650	2 500	23 300	0	55 000	778 401
	21	21	28	20	23	24	21	0	21	21
Soja	11 900	1 400	6 300	1 400	5 400	10 100	1 800	210	38 510	186 718
	16	19	18	16	16	14	15	17	16	22
Lin oléagineux	800	70	150	600	100	40	1 100	15	2 875	32 070
	20	20	20	20	20	20	18	20	19	19
Autres oléagineux (yc moutarde)	3 700	0	20	100	0	140	700	0	4 660	9 761
	10	0	10	10	0	10	10	0	10	15
Total oléagineux	**52 550**	**3 520**	**12 770**	**21 000**	**24 310**	**23 030**	**54 410**	**1 065**	**192 655**	**2 120 885**
	21	26	25	20	29	23	24	34	23	25
Féveroles	1 100	15	150	2 000	200	150	3 000	5	6 620	76 539
	6	20	20	10	21	20	8	21	9	19
Pois protéagineux	10 115	110	335	3 415	665	605	18 420	10	33 675	229 498
	19	28	28	17	24	17	15	28	17	27
Lupin doux	10	0	0	10	10	10	40	0	80	5 838
	20	0	0	20	20	20	25	0	23	22
Total protéagineux	**11 225**	**125**	**485**	**5 425**	**875**	**765**	**21 460**	**15**	**40 375**	**311 875**
	18	27	26	14	23	18	14	26	16	25

Les résultats portent sur la campagne agricole 2019-2020 (récolte 2020)

// : sans signification

Source : Agreste - Statistique Agricole Annuelle 2020

Productions végétales

Répartition des surfaces de céréales et oléoprotéagineux

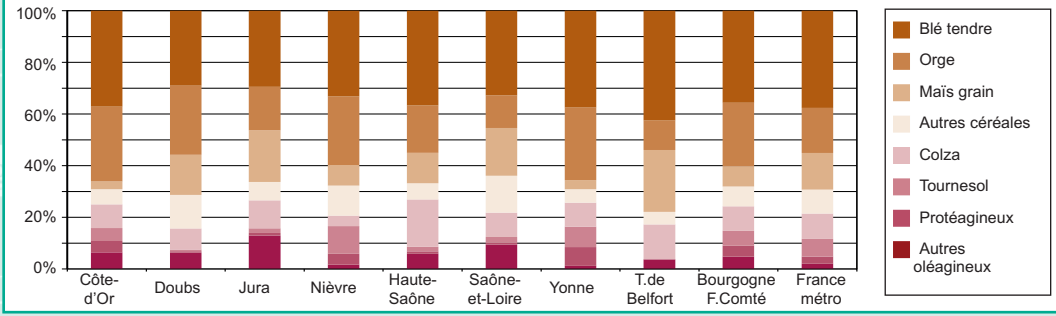

Source : Agreste - Statistique Agricole Annuelle 2020

Les cultures industrielles

Surface (ha) Rendement (qx/ha)	Côte-d'Or	Doubs	Jura	Nièvre	Haute-Saône	Saône-et-Loire	Yonne	Territoire de Belfort	Région BFC	France métropolitaine
Betteraves industrielles	0	0	0	0	0	0	2 570	0	2 570	420 890
(rendement à 16 %)	//	//	//	//	//	//	266	//	266	622
Cassis bourgeons	297	0	0	0	0	79	0	0	376	n.d.
Chanvre	303	0	361	0	495	69	1 143	0	2 371	11 269

Les résultats portent sur la campagne agricole 2019-2020 (récolte 2020)

n.d : non disponible
// : sans signification

Source : Agreste - Statistique Agricole Annuelle 2020

Les fourrages

Surface (ha) Rendement en matière sèche (qx/ha)	Côte-d'Or	Doubs	Jura	Nièvre	Haute-Saône	Saône-et-Loire	Yonne	Territoire de Belfort	Région BFC	France métropolitaine
Fourrages annuels	**13 700**	**4 400**	**2 400**	**8 600**	**14 800**	**18 000**	**9 900**	**2 100**	**73 900**	**1 719 998**
dont maïs fourrage	*9 100*	*4 100*	*2 100*	*6 100*	*13 800*	*17 200*	*7 400*	*2 000*	*61 800*	*1 327 140*
	55	*110*	*91*	*68*	*85*	*84*	*70*	*120*	*80*	*116*
Prairies artificielles	**15 800**	**2 100**	**2 200**	**6 100**	**5 500**	**4 000**	**10 100**	**180**	**45 980**	**508 373**
	40	**70**	**63**	**42**	**54**	**48**	**49**	**61**	**47**	**70**
dont luzerne pour deshydratation	*1 600*	*0*	*0*	*50*	*540*	*0*	*530*	*0*	*2 720*	*69 622*
	45	0	0	*59*	*82*	0	80	0	*59*	*89*
Prairies temporaires	**12 300**	**17 900**	**24 600**	**21 600**	**14 400**	**36 500**	**10 800**	**1 040**	**139 140**	**2 649 081**
	33	**52**	**49**	**32**	**43**	**46**	**41**	**44**	**43**	**62**
Surface toujours en herbe	**142 200**	**185 000**	**124 500**	**211 900**	**117 100**	**350 200**	**65 100**	**10 920**	**1 206 920**	**9 583 921**
	28	**36**	**31**	**29**	**29**	**35**	**29**	**30**	**32**	**37**
Total prairies	**170 300**	**205 000**	**151 300**	**239 600**	**137 000**	**390 700**	**86 000**	**12 140**	**1 392 040**	**12 741 375**
	29	**38**	**34**	**29**	**32**	**36**	**33**	**32**	**33**	**43**

Les résultats portent sur la campagne agricole 2019-2020 (récolte 2020).

// : sans signification

9ource : Agreste - Statistique Agricole Annuelle 2020

Pommes de terre, légumes, fruits

Surface (ha) Rendement (qx/ha)	Côte-d'Or	Doubs	Jura	Nièvre	Haute-Saône	Saône-et-Loire	Yonne	Territoire de Belfort	Région BFC	France métropolitaine
Pommes de terre de consommation	530	30	40	110	50	50	70	20	900	167 554
	370	150	350	150	250	270	230	250	309	419
Oignons de couleur	569	1	243	55	1	10	153	0	1 032	12 060
	482	493	381	482	985	482	482	//	459	474
Lentilles (yc compris semences)	1 227	0	0	537	35	77	3 108	0	4 984	33 291
	4	*//*	*//*	*4*	*6*	*4*	*4*	*//*	*4*	*8*
Cassis	295	0	0	0	1	104	4	0	404	2 431
	35	*//*	*//*	*//*	*27*	*47*	*38*	*//*	*38*	*39*
Cerises	28	0	0	0	50	0	264	0	342	7 963
	64	*//*	*//*	*//*	*90*	*//*	*27*	*//*	*39*	*45*

Les résultats portent sur la campagne agricole 2019-2020 (récolte 2020)

// : sans signification

Source : Agreste - Statistique Agricole Annuelle 2020

La superficie en vigne

En hectares	Côte-d'Or	Doubs	Jura	Nièvre	Haute-Saône	Saône-et-Loire	Yonne	Région BFC	France métropolitaine
Superficie en production	**10 095**	**21**	**2 258**	**1 566**	**84**	**13 638**	**8 521**	**36 183**	**758 947**
dont superficie AOP	*9 717*	*3*	*2 064*	*1 383*	*0*	*13 026*	*8 094*	*34 287*	*433 048*

Source : Agreste - Statistique Agricole Annuelle 2020

La production de vin

En hectolitres		Côte-d'Or	Doubs	Jura	Nièvre	Haute-Saône	Saône-et-Loire	Yonne	Région BFC	France métropolitaine
Vins blancs	AOP	181 253	0	68 762	75 738	0	554 595	379 916	1 260 264	6 671 756
	Non classés AOP	3 239	0	988	232	0	16 736	3 238	24 433	424 082
	Autres vins	2 382	402	1 235	3 281	1 865	4 599	1 015	14 779	15 668 121
	Total	**186 874**	**402**	**70 985**	**79 251**	**1 865**	**575 930**	**384 169**	**1 299 476**	**22 763 959**
Vins rouges ou rosés	AOP	207 947	115	19 484	1 617	0	179 441	25 962	434 566	12 310 630
	Non classés AOP	2 032	0	294	9	0	4 707	290	7 332	294 391
	Autres vins	1 085	98	1 007	1 397	1 590	1 892	593	7 662	11 513 337
	Total	**211 064**	**213**	**20 785**	**3 023**	**1 590**	**186 040**	**26 845**	**449 560**	**24 118 358**
Tous vins		**397 938**	**615**	**91 770**	**82 274**	**3 455**	**761 970**	**411 014**	**1 749 036**	**46 882 317**

Source : Agreste - Statistique Agricole Annuelle 2020

***AOP** : Appellation d'origine protégée, **Autres vins** : vins à indication géographique protégée et vins sans indication géographique (y compris vins pour eaux de vie)*

Les cépages

En pourcentage de surface	Côte-d'Or	Doubs	Jura	Nièvre	Haute-Saône	Saône-et-Loire	Yonne	Région BFC
Chardonnay	25,9	63,1	44,6	2,9	36,1	57,5	80,5	50,7
Pinot noir	66,2	16,8	11,5	4,7	38,3	22,9	12,1	30,7
Gamay	1,1	0,6	0,2	2,0	4,6	12,5	0,3	5,3
Aligoté	6,2	0,0	0,0	0,0	0,0	6,7	4,4	5,3
Sauvignon blanc	0,0	0,0	0,0	87,0	0,1	0,0	2,2	4,7
Savagnin	0,0	2,6	26,0	0,0	1,1	0,0	0,0	1,5
Trousseau	0,0	4,8	7,7	0,0	0,1	0,0	0,0	0,5
Poulsard	0,0	0,8	9,8	0,0	1,0	0,0	0,0	0,6
Autres cépages	0,6	11,4	0,3	3,4	18,6	0,4	0,5	0,6

Source : DRDDI - CVI 2020

Répartition des surfaces viticoles par appellation

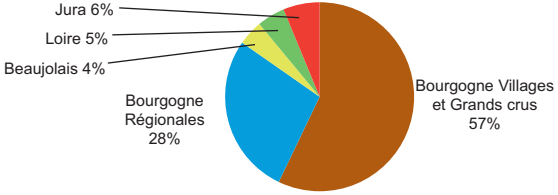

Source : DRDDI - CVI 2020

Zones AOP vins et AOC eaux de vie

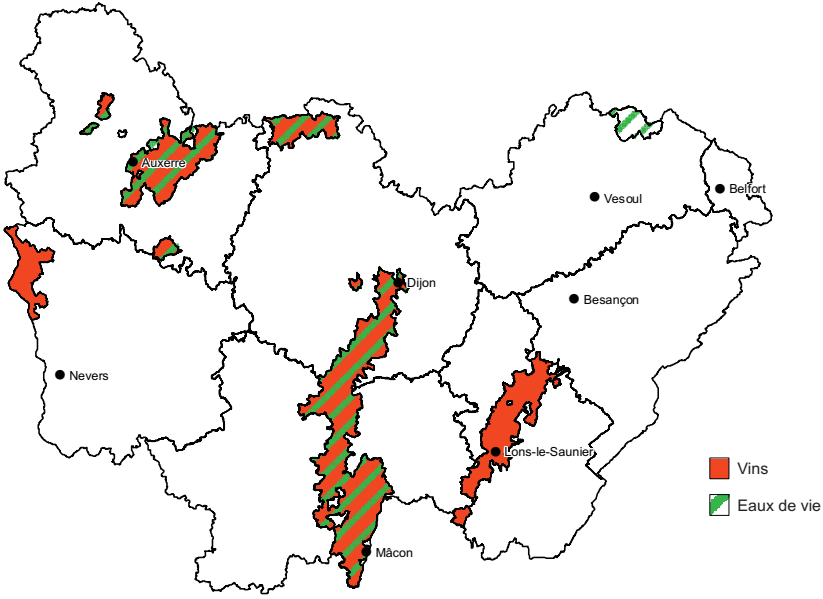

©IGN-BDCarto®

Source : INAO

Agriculture biologique

Les producteurs engagés en agriculture biologique

	Côte-d'Or	Doubs	Jura	Nièvre	Haute-Saône	Saône-et-Loire	Yonne	T.de Belfort	Région BFC	France métropolitaine
Exploitations ayant des surfaces en bio ou en conversion	712	249	399	278	324	491	544	26	3 023	52 455

Source : Agence BIO 2020

Les surfaces en agriculture biologique

En hectares	Côte-d'Or	Doubs	Jura	Nièvre	Haute-Saône	Saône-et-Loire	Yonne	T.de Belfort	Région BFC	France métropolitaine
Céréales	15 248	1 333	2 735	6 281	6 341	2 354	22 257	194	56 742	473 715
Oléagineux	2 677	235	677	1 415	779	489	4 719	27	11 018	130 383
Protéagineux	1 207	5	99	744	419	137	3 420	s	6 031	36 457
Légumes secs	1 094	s	24	410	33	39	2 415	s	4 015	27 943
Légumes frais	183	83	61	126	102	101	170	17	843	41 605
Fruits	90	32	76	197	201	65	364	3	1 027	55 315
Vignes	2 276	9	640	302	25	1 452	1 084	s	5 788	137 442
Plantes à Parfum Arom.Médi.	75	5	3	33	2	9	97	s	223	11 445
Surface toujours en herbe	12 520	10 879	14 759	8 706	19 559	12 927	5 892	1 039	86 283	890 254
Cultures fourragères	11 536	1 868	4 447	5 212	5 592	2 443	11 410	188	42 696	627 122
Autres	1 092	117	568	522	122	216	1 647	14	4 298	109 766
Ensemble	**47 998**	**14 565**	**24 088**	**23 948**	**33 176**	**20 232**	**53 475**	**1 482**	**218 964**	**2 541 448**

s : secret statistique
valeurs non prises en compte dans les totaux

Source : Agence BIO 2020

Agriculture biologique

Les effectifs d'animaux en agriculture biologique

En nombre	Côte-d'Or	Doubs	Jura	Nièvre	Haute-Saône	Saône-et-Loire	Yonne	Territoire de Belfort	Région BFC	France métropolitaine
Vaches allaitantes	4 092	480	1 346	4 747	3 510	4 892	2 278	209	21 554	218 439
Vaches laitières	1 543	4 571	4 525	476	6 835	536	1 198	272	19 956	261 381
Brebis viande	2 585	268	1 293	1 560	1 339	1 838	2 136	0	11 019	245 574
Brebis laitières	198	284	180	525	496	223	s	0	1 906	155 855
Chèvres	177	678	254	1 011	321	981	364	s	3 786	98 005
Truies	115	12	s	106	117	142	769	s	1 261	18 301
Poulets de chair	3 523	1 139	9 005	61 835	17 898	36 755	59 422	s	189 577	14 317
Poules pondeuses	146 543	8 928	8 565	1 786	36 023	42 042	42 782	251	286 920	8 731 096
Ruches (nombre)	1 642	2 049	3 127	3 454	1 102	1 619	3 566	0	16 559	210 261

s : secret statistique - valeurs non prises en compte dans les totaux

Source : Agence BIO 2020

Evolution du nombre d'exploitations et des surfaces en mode de production biologique

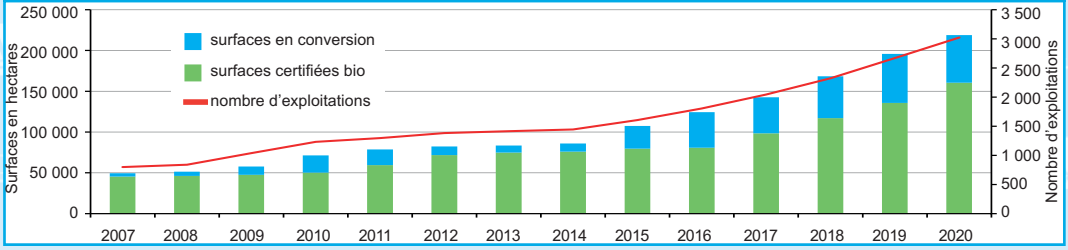

Source : Agence BIO 2020

Signes de qualité

Exploitations engagées dans une AOP-AOC en 2020

Nombre d'exploitations	Côte-d'Or	Doubs	Jura	Saône-et-Loire	Yonne	Région BFC
Comté	-	1 518	766	21	-	2 305
Morbier	-	1 420	686	21	-	2 127
Mont d'Or	-	490	-	-	-	490
Bleu de Gex	-	-	29	-	-	29
Epoisses	29	-	-	-	-	29
Chaource	-	-	-	-	12	12
Volailles de Bresse	-	-	5	62	-	67
Bœuf de Charolles	-	-	-	150	-	150

Source : Organismes de défense et de gestion

Viandes AOP

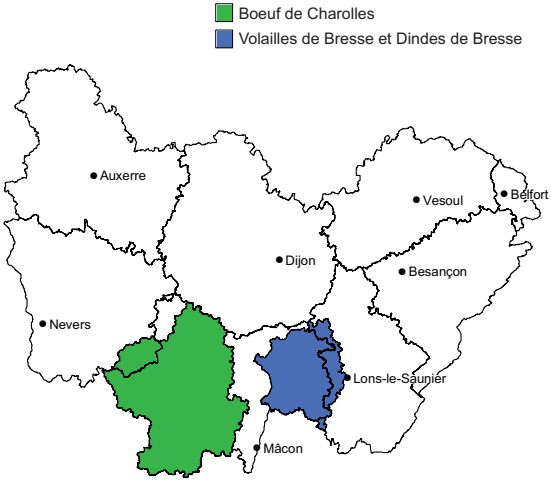

©IGN-BDCarto®

Source : INAO

Fromages et crèmes AOP

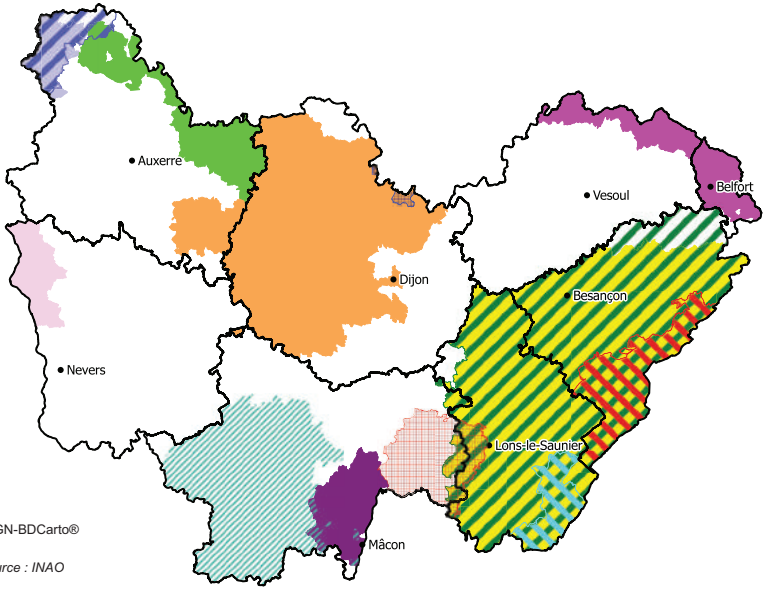

Fromages de vache
- Bleu de Gex
- Brie de Meaux
- Brie de Melun
- Chaource
- Comté
- Epoisses
- Langres
- Mont d'Or
- Morbier
- Munster

Fromages de chèvre
- Charolais
- Chavignol
- Mâconnais

Huiles et matières grasses
- Beurre et crème de Bresse

©IGN-BDCarto®

Source : INAO

Forêt et bois

La forêt par département

En milliers d'hectares		Côte-d'Or	Doubs	Jura	Nièvre	Haute-Saône	Saône-et-Loire	Yonne	T.de Belfort	Région BFC	France métropolitaine
Surface boisée		**329**	**228**	**242**	**233**	**234**	**207**	**227**	**28**	**1 728**	**15 929**
dont forêt publique		47%	55%	50%	21%	55%	23%	22%	46%	40%	25%
Forêt de production	Feuillus	263	108	142	176	180	161	187	20	1 237	9 884
	Conifères	26	58	32	32	18	26	15	ns	210	3 069
	Mixte feuillus-conifères	25	43	55	13	18	ns	17	ns	181	1 737

n.s. : non significatif

Source : IGN - Résultats des campagnes d'inventaire 2005 à 2014

Le peuplement par essence

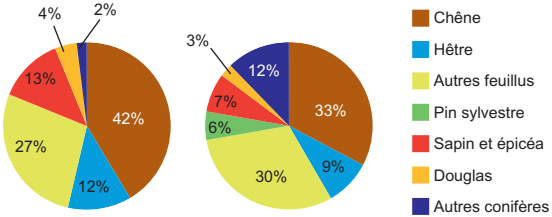

Bourgogne Franche-Comté **France métropolitaine**

Source : IGN - Résultats des campagnes d'inventaire 2013 à 2017

Le sciage par essence

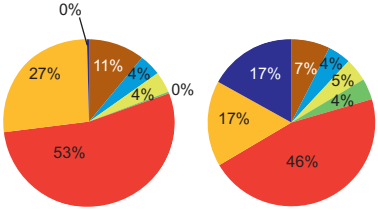

Bourgogne Franche-Comté **France métropolitaine**

Source : Agreste - Enquête scieries 2019

Forêt et bois

Exploitations forestières et scieries

	Côte-d'Or	Doubs	Jura	Nièvre	Haute-Saône	Saône-et-Loire	Yonne	Territoire de Belfort	Région BFC	France métropolitaine
Nombre d'entreprises	**70**	**109**	**86**	**40**	**68**	**77**	**40**	**6**	**496**	**3 254**
ayant une activité d'exploitation forestière	62	92	79	28	59	67	35	6	428	2 596
ayant une activité de scierie	21	46	22	18	20	30	9	0	166	1 308

Source : Agreste - Enquêtes exploitations forestières et scieries 2019

La récolte de bois selon la provenance

En m³ de bois rond	Côte-d'Or	Doubs	Jura	Nièvre	Saône-et-Loire	Yonne	Haute-Saône et T.de Belfort	Région BFC	France métropolitaine
Bois d'œuvre	**195 795**	**700 532**	**486 103**	**481 583**	**466 771**	**189 575**	**587 051**	**3 107 410**	**19 558 113**
dont feuillus	*103 081*	*99 012*	*130 296*	*125 639*	*118 249*	*116 838*	*291 655*	*984 770*	*5 313 353*
dont conifères	*92 714*	*601 520*	*355 807*	*355 944*	*348 522*	*72 737*	*295 396*	*2 122 640*	*14 244 760*
dont bois certifiés	*51%*	*53%*	*61%*	*48%*	*43%*	*49%*	*41%*	*49%*	*54%*
Bois de trituration	**269 562**	**162 658**	**85 419**	**152 089**	**59 968**	**106 819**	**199 113**	**1 035 628**	**9 854 264**
dont feuillus	182 661	23 036	19 216	64 727	24 328	65 972	120 415	500 355	4 048 624
dont conifères	*86 900*	*139 622*	*66 203*	*87 363*	*35 639*	*40 847*	*78 699*	*535 273*	*5 805 640*
dont bois certifiés	*54%*	*56%*	*53%*	*55%*	*56%*	*59%*	*46%*	*53%*	*60%*
Autres bois d'industrie	**15 495**	**14 491**	**22 444**	**15 991**	**12 622**	**4 607**	**10 598**	**96 248**	**677 857**
Bois énergie	**108 854**	**92 209**	**129 517**	**131 949**	**112 352**	**92 483**	**122 643**	**790 007**	**8 061 291**
dont bois certifiés	*50%*	*42%*	*56%*	*50%*	*49%*	*51%*	*47%*	*50%*	*51%*
Total récolte	**589 706**	**969 890**	**723 483**	**781 613**	**651 712**	**393 484**	**919 406**	**5 029 293**	**38 151 525**

M³ bois rond : *mesuré sur écorce en l'état où ils se présentent avant transformation*

Source : Agreste - Enquête exploitations forestières 2019

L'industrie agroalimentaire

Les établissements de production

	Nombre	Effectif salarié(1)	Masse salariale(2)	Part emploi France
Viandes	85	4 511	126,9	4,3%
Poissons et escargots	8	178	3,2	1,3%
Fruits et légumes	12	311	7,6	1,3%
Huiles, graisses végétales et animales	6	99	3,4	3,5%
Produits laitiers	216	5 548	188,4	9,3%
Meunerie	33	475	16,5	3,5%
Boulangerie-pâtisserie et de pâtes alimentaires	26	1 520	41,7	4,7%
Aliments pour animaux	40	797	28,6	4,4%
Boissons	129	1 802	65,2	4,1%
Autres	98	2 736	83,7	3,4%
Total	**653**	**17 977**	**565,2**	4,6%

(1) Effectif au 31/12/2018
(2) Rémunérations brutes en millions d'euros

Source : Insee - Flores 2018
Champ : établissements employeurs

Les établissements les plus importants

Raison sociale	Commune	Secteur d'activité
LDC Bourgogne	Branges (71)	Viande de volaille
Eurial Ultra Frais	Jouy (89)	Produits laitiers frais
Groupe Bigard	Cuiseaux (71)	Viande de boucherie
Daunat Bourgogne	Sevrey (71)	Autres produits alimentaires
Fromageries Bel	Dole (39)	Fromages
Société Fromagère	Lons-le-Saunier (39)	Fromages
Duc	Chailley (89)	Viande de volaille
Fromageries Bel	Lons-le-Saunier (39)	Fromages
Sicarev	Migennes (89)	Viande de boucherie
Erhard Pâtissier Glacier	Thurey-le-Mont (25)	Pâtisserie
Euroserum	Port-sur-Saône (70)	Autres produits laitiers
Beaune Brioche	Beaune (21)	Pâtisserie
Société André Bazin	Breuches (70)	Viande
Nestlé France	Pontarlier (25)	Chocolat
Yoplait France	Moneteau (89)	Produits laitiers frais

Source : Insee - Flores 2018

L'industrie agroalimentaire

Implantation des IAA

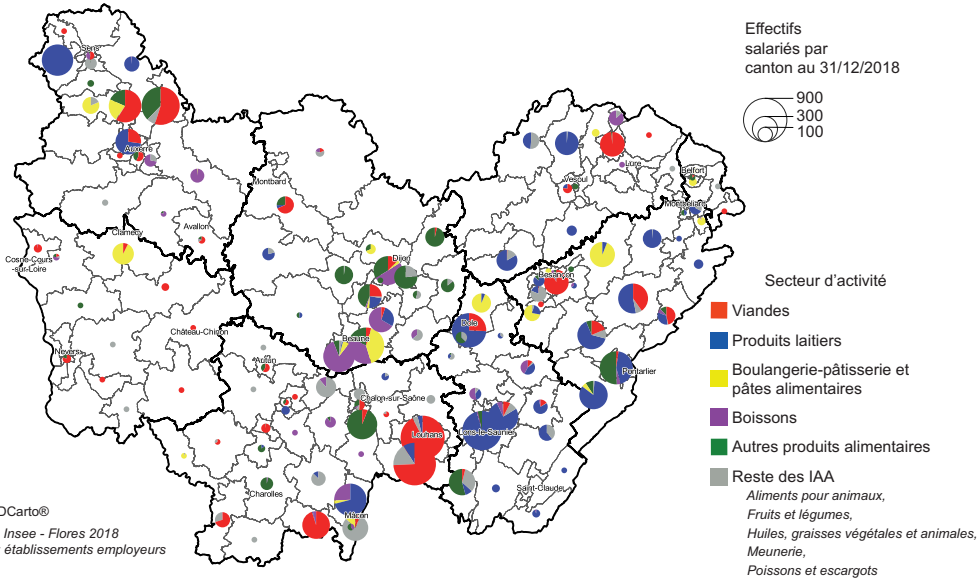

Collecte de lait et fabrication de fromages

	Côte-d'Or	Doubs	Jura	Haute-Saône	Saône-et-Loire	Yonne	Région BFC	France
Collecte de lait de vache (1 000 l)	**64 298**	**727 270**	**305 348**	**212 079**	**s**	**s**	**1 348 062**	**24 140 850**
Fromages de vache affinés (tonnes)	**s**	**79 808**	**28 910**	**19 667**	**548**	**s**	**136 764**	**997 843**
dont Comté	*0*	*39 945*	*26606,869*	*0*	*0*	*0*	*66 552*	*68 926*
dont Emmental	*0*	*s*	*0*	*s*	*0*	*0*	*9 437*	*255 757*
dont Raclette	*0*	*15 288*	*291,314*	*0*	*s*	*0*	*15 169*	*69 035*
dont Morbier	*0*	*10 256*	*2 103*	*0*	*0*	*0*	*13 278*	*13 278*
dont Mont d'Or	*0*	*5 913*	*0*	*0*	*0*	*0*	*5 913*	*5 913*
Produits frais de vache	s	s	s	s	s	280 357	288 446	2 440 829

Les produits frais comprennent la crème conditionnée, les laits fermentés (yaourts et autres) nature, même sucrés, ou aromatisés ou aux fruits et les desserts lactés frais. Les fromages de chèvre s'entendent hors fromages fondus et fromages fermiers.

s : secret statistique
r : secret induit

Source : Agreste - Enquête annuelle laitière 2020

La collecte est la quantité de lait collectée par les établissements laitiers des départements de Bourgogne-Franche-Comté, quelle que soit la localisation des producteurs. La livraison (page 19) est la quantité de lait livré par les producteurs des départements de Bourgogne-Franche-Comté, à un établissement, quelle que soit la localisation de cet établissement.

Activité des abattoirs

Tonnage en TEC	Bourgogne	Franche-Comté	Région BFC	France métropolitaine
Gros bovins	90 316	13 599	103 915	1 267 234
Veaux	2 497	2 795	5 292	173 368
Porcs	3 106	28 703	31 809	2 201 117
Ovins	2 590	847	3 437	80 276
Caprins	s	22	s	6 124
Equidés	r	746	r	1 850
Ensemble grands animaux	**98 975**	**46 726**	**145 700**	**3 730 110**
Gallus	90 988	0	90 988	1 112 069
Dindes	241	0	241	318 846
Ensemble volailles	**99 064**	**0**	**99 064**	**1 649 030**

TEC : tonnes équivalent carcasse

s : secret statistique
r : secret induit

Source : Diffaga 2020 et Diffabatvol 2020

Tonnages abattus par catégorie

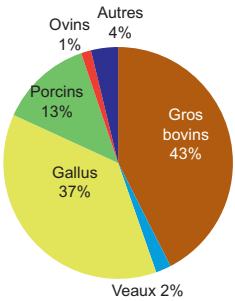

Source : Diffaga 2020 et Diffabatvol 2020

Fabrication d'aliments pour animaux de ferme

En tonnes	Mash	Bovins	Porcins	Volailles	Ovins-Caprins	Lapins	Autres	**Total**
Région BFC	194 900	395 600	93 900	327 800	18 600	11 200	21 000	1 063 000

***Mash** : concentré toutes espèces*

Source : Coop de France Nutrition Animale 2020

Données économiques

Compte de l'agriculture

En millions d'euros	BFC 2019	BFC 2020	% France métro
Productions végétales hors subventions	**3 059,3**	**3 187,1**	**7,5**
dont céréales	*742,1*	*604,5*	*6,2*
dont oléagineux	*164,4*	*173,8*	*8,4*
dont protéagineux	*16,1*	*12,3*	*6,7*
dont betteraves industrielles	*6,3*	*3,6*	*0,7*
dont plantes fourragères	*505,0*	*490,0*	*9,1*
dont légumes, fleurs, fruits et plants	*151,5*	*154,8*	*1,2*
dont vins d'appellation	*1 451,4*	*1 724,9*	*20,0*
Productions animales hors subventions	**1 851,4**	**1 888,8**	**7,1**
dont gros bovins et veaux	*796,4*	*814,4*	*11,4*
dont ovins, caprins	*38,2*	*38,7*	*4,4*
dont porcins	*69,1*	*73,1*	*2,4*
dont volailles	*103,9*	*112,9*	*3,6*
dont lait et produits laitiers	*788,3*	*793,4*	*7,7*
Productions de service	**207,6**	**201,6**	**4,3**
Productions totales au prix du marché	**5 118,3**	**5 277,4**	**7,1**

En millions d'euros	BFC 2019	BFC 2020	% France métro
Subventions sur les produits	**89,9**	**89,2**	**10,1**
dont produits végétaux	*7,1*	*7,8*	*8,7*
dont produits animaux	*82,8*	*81,4*	*10,3*
Productions totales au prix de base	**5 208,3**	**5 366,6**	**7,2**
Consommations intermédiaires	**3 137,3**	**3 084,6**	**6,8**
dont engrais et amendements	*290,0*	*257,2*	*7,5*
dont produits de protection des cultures	*211,0*	*206,5*	*6,9*
dont aliments pour animaux	*1 147,8*	*1 148,2*	*7,2*
Valeur ajoutée brute	**2 070,9**	**2 282,0**	**7,8**
Subventions d'exploitation	760,5	733,6	9,4
Salaires et cotisations sociales	463,7	478,1	6,2
Impôts liés à la production	92,9	87,7	5,6
Intérêts et charges locatives nettes	337,2	340,5	8,8
Consommation de capital fixe	945,2	919,2	8,5
Revenu net d'entreprise agricole (RNEA)	**992,4**	**1 190,1**	**9,1**

Source : Agreste - Comptes de l'agriculture 2019 (semi-définitif) et 2020 (provisoire)

Valeur ajoutée brute : *production totale au prix de base - consommations intermédiaires*
Revenu net d'entreprise agricole (RNEA) *: résultat synthétique de l'activité agricole productive = valeur ajoutée brute + subventions d'exploitation - salaires et cotisations sociales - impôts liés à la production - intérêts et charges locatives - consommation de capital fixe*

Données économiques

Résultats départementaux

Montant hors subvention en millions d'euros	Côte-d'Or	Doubs	Jura	Nièvre	Haute-Saône	Saône-et-Loire	Yonne	Territoire de Belfort	Région BFC	France métro
Production végétale	1 097,1	91,5	188,0	235,3	156,8	675,3	718,8	24,2	3 187,1	42 669,8
Production animale	189,3	427,7	246,1	201,1	198,8	452,2	153,8	19,7	1 888,8	26 510,7
Production de service	38,7	26,5	19,1	28,9	23,5	28,5	34,1	2,3	201,6	4 729,4
Production totale	**1 325,2**	**545,7**	**453,2**	**465,2**	**379,2**	**1 156,0**	**906,7**	**46,2**	**5 277,4**	**73 909,9**

Source : Agreste - Compte de l'agriculture 2020 (provisoire)

Contribution des principales productions au compte

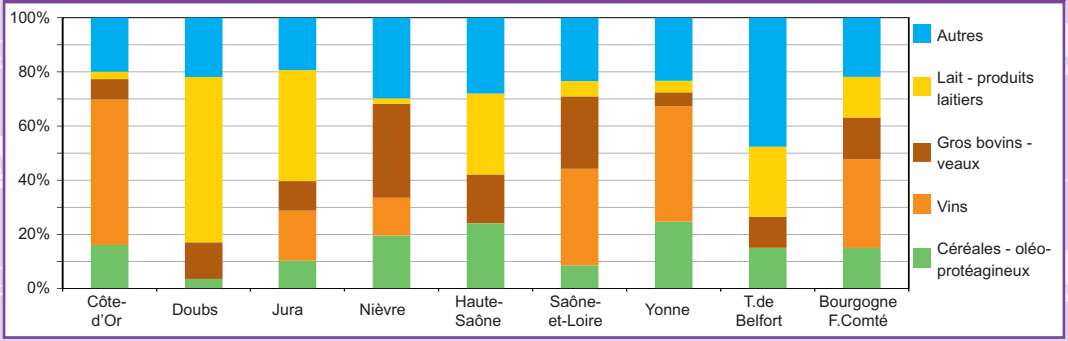

Source : Agreste - Compte de l'agriculture 2020 (provisoire)

Les aides payées aux exploitations au titre de la campagne 2020

	Nombre de bénéficiaires Montant (1 000 €)	Côte-d'Or	Doubs	Jura	Nièvre	Haute-Saône	Saône-et-Loire	Yonne	T. de Belfort	Région BFC
1er pilier	Aides découplées	2 732	2 340	1 710	2 398	1 801	4 369	2 784	219	18 353
		88 835	47 221	37 961	70 543	47 837	100 236	83 281	3 968	479 883
	dont paiement de base	*2 732*	*2 340*	*1 710*	*2 398*	*1 801*	*4 369*	*2 784*	*219*	*18 353*
		47 523	*22 575*	*19 018*	*37 412*	*24 778*	*51 555*	*44 709*	*2 016*	*249 587*
	dont paiement vert	*2 726*	*2 339*	*1 710*	*2 398*	*1 800*	*4 369*	*2 781*	*218*	*18 341*
		33 271	*15 761*	*13 295*	*26 216*	*17 313*	*36 120*	*31 293*	*1 401*	*174 672*
	Aides couplées animales	*1 273*	*1 942*	*1 093*	*1 610*	*1 108*	*2 932*	*670*	*120*	*10 748*
		12 109	*7 208*	*4 453*	*20 339*	*6 179*	*33 600*	*4 812*	*632*	*89 332*
	dont aide aux bovins allaitants	*1 026*	*170*	*238*	*1 485*	*533*	*2 590*	*442*	*66*	*6 550*
		10 897	*859*	*1 364*	*19 268*	*4 172*	*31 758*	*3 955*	*445*	*72 718*
	dont aide aux bovins laitiers	*183*	*1 804*	*863*	*46*	*652*	*264*	*169*	*68*	*4 049*
		425	*6 232*	*2 882*	*66*	*1 584*	*660*	*360*	*160*	*12 368*
	dont aides aux ovins et aux caprins	*217*	*48*	*68*	*291*	*112*	*456*	*126*	*9*	*1 327*
		782	*117*	*206*	*1 001*	*423*	*1 181*	*496*	*26*	*4 233*
	Aides couplées végétales	1 656	292	522	786	795	831	1 443	32	6 357
		4 909	395	682	2 016	1 412	868	5 122	45	15 449
	dont aide à la production de légumineuses fourragères	*875*	*234*	*244*	*554*	*537*	*341*	*493*	*24*	*3 302*
		2 650	*342*	*381*	*1 168*	*1 015*	*423*	*1 725*	*37*	*7 740*
	dont aide à la production de protéagineux	*703*	*19*	*48*	*364*	*86*	*96*	*1 144*	*2*	*2 462*
		1 611	*15*	*60*	*765*	*126*	*105*	*3 045*	*2*	*5 728*
2ème pilier	Indemnités compensatoires d'handicap naturel (ICHN)	1 091	2 000	1 139	1 429	1 074	2 839	436	109	10 117
		11 129	31 065	14 869	15 277	11 311	31 479	3 540	950	119 620

Source : Agence de Services et de Paiement - Bilan des paiements au 30 juin 2021

Données économiques

Actions sur les structures

Dossiers engagés en 2020	Côte-d'Or	Doubs	Jura	Nièvre	Haute-Saône et T.de Belfort	Saône-et-Loire	Yonne	Région BFC
Aide à l'installation	76	127	58	42	62	115	59	539
Investissements dans les bâtiments	123	99	43	110	67	256	79	777
Investissements en faveur de l'agriculture durable	64	30	49	50	90	47	77	407
Prêts bonifiés (yc aux JA)	0	0	0	0	0	1	0	1

Aides à l'installation : *dotations jeunes agriculteurs,* ***Prêts bonifiés :*** *autorisations de financement*

Source : Agence de Services et de Paiement

Les exportations agricoles et agroalimentaires

En milliers d'euros	Côte-d'Or	Doubs	Jura	Nièvre	Haute-Saône	Saône-et-Loire	Yonne	T.de Belfort	Région BFC
Produits culture-élevage	**111 044**	**19 121**	**11 258**	**51 122**	**31 897**	**198 620**	**54 124**	**2 440**	**479 626**
Produits sylvicoles	**10 588**	**9 310**	**4 876**	**2 606**	**3 966**	**8 771**	**3 183**	**2 487**	**45 787**
Industries agroalimentaires	**1 469 714**	**1 207 661**	**152 564**	**37 975**	**243 710**	**476 008**	**411 661**	**9 841**	**4 009 133**
dont viandes et poissons	*3 695*	*6 399*	*46 894*	*120*	*4 645*	*81 912*	*74 719*	*2 737*	*221 120*
dont produits laitiers et glaces	*43 675*	*44 047*	*62 049*	*8*	*207 840*	*49 741*	*152 248*	*74*	*559 682*
dont vins - boissons	*1 184 194*	*11 113*	*8 286*	*26 506*	*7 284*	*220 711*	*122 497*	*1 347*	*1 581 938*
dont céréales transformées	*81 236*	*57 278*	*32 142*	*3 646*	*229*	*8 669*	*10 794*	*2 857*	*196 851*
dont produits alimentaires divers	*128 696*	*1 085 333*	*2 712*	*573*	*1 343*	*69 592*	*48 283*	*687*	*1 337 217*
Exportations totales	**4 192 663**	**7 971 347**	**1 690 248**	**1 147 470**	**2 302 386**	**3 942 231**	**1 597 935**	**1 913 115**	**24 757 394**

Source : Direction générale des douanes et droits indirects 2020

Les établissements de l'enseignement agricole en 2020-2021

	Côte-d'Or	Doubs	Jura	Nièvre	Haute-Saône	Saône-et-Loire	Yonne	Territoire de Belfort	Région BFC
Etablissements publics	**9**	**5**	**7**	**6**	**3**	**9**	**4**	**3**	**46**
dont LEGTA et LPA	*4*	*2*	*3*	*3*	*1*	*5*	*2*	*1*	*21*
dont CFPPA	*3*	*2*	*2*	*2*	*1*	*3*	*1*	*1*	*15*
dont CFA	*2*	*1*	*2*	*1*	*1*	*1*	*1*	*1*	*10*
Etablissements privés	**10**	**11**	**2**	**2**	**7**	**6**	**4**	**0**	**42**
dont lycées privés	*2*	*4*	*0*	*2*	*1*	*2*	*1*	*0*	*12*
dont MFREO	*6*	*5*	*2*	*0*	*6*	*4*	*3*	*0*	*26*
dont CFA	*2*	*2*	*0*	*0*	*0*	*0*	*0*	*0*	*4*

Source : DRAAF Bourgogne-Franche-Comté - Service régional de la formation et du développement

LEGTA : *Lycée d'enseignement général et technologique agricole*
LPA : *Lycée professionnel agricole*
CFPPA : *Centre de formation professionnelle et de promotion agricoles*
CFA : *Centre de formation d'apprentis*
MFREO : *Maison familiale rurale d'éducation et d'orientation*

Niveau 3 : *CAP, BEP*
Niveau 4 : *Baccalauréat*
Niveau 5 : *DEUG, BTS, DUT, DEUST*
Niveau 6 : *licence, licence professionnelle*
Niveau 7 : *Master, diplôme d'études approfondies, diplôme d'études supérieures spécialisées, dilôme d'ingénieur*
Niveau 8 : *Doctorat, habilitation à diriger des recherches*

L'enseignement agricole

Les élèves et étudiants de l'enseignement agricole en 2020-2021

Effectifs	Côte-d'Or	Doubs	Jura	Nièvre	Haute-Saône	Saône-et-Loire	Yonne	Territoire de Belfort	Région BFC
Etablissements publics	**904**	**665**	**882**	**686**	**315**	**996**	**529**	**301**	**5 278**
dont niveau 3	144	58	209	202	70	205	133	127	1 148
dont niveau 4	479	297	412	327	207	678	289	145	2 834
dont niveau 5	281	310	261	157	38	113	107	29	1 296
Etablissements privés	**907**	**1 480**	**309**	**264**	**753**	**716**	**507**	**0**	**4 936**
dont niveau 3	602	749	217	151	518	473	323	0	3 033
dont niveau 4	259	651	92	96	220	243	173	0	1 734
dont niveau 5	46	80	0	17	15	0	11	0	169
Ensemble	**1 811**	**2 145**	**1 191**	**950**	**1 068**	**1 712**	**1 036**	**301**	**10 214**
AgroSup Dijon	**633**	*(formation ingénieur,master professionnel,mastères spécialisés,hors étudiants étrangers et masters cohabilités)*							

Source : DRAAF Bourgogne-Franche-Comté - Service régional de la formation et du développement

Les apprentis de l'enseignement agricole au 31 décembre 2020

Effectifs	Côte-d'Or	Doubs	Jura	Nièvre	Haute-Saône	Saône-et-Loire	Yonne	Territoire de Belfort	Région BFC
Niveau 3	130	154	113	38	75	86	64	35	695
Niveau 4	300	226	216	81	234	203	69	124	1 453
Niveau 5	323	315	82	37	129	126	10	87	1 109
Niveau 6	25	74	91	0	43	0	0	0	233
Niveau 7	61	0	0	0	0	0	0	0	61
Total	**839**	**769**	**502**	**156**	**481**	**415**	**143**	**246**	**3 551**

*voir définitions **niveaux** page 42*

Source : DRAAF Bourgogne-Franche-Comté - Service régional de la formation et du développement

RÉPUBLIQUE FRANÇAISE
Liberté
Égalité
Fraternité

agreste
La statistique, l'évaluation et la prospective du ministère de l'Agriculture et de l'Alimentation

MÉMENTO | BOURGOGNE-FRANCHE-COMTÉ

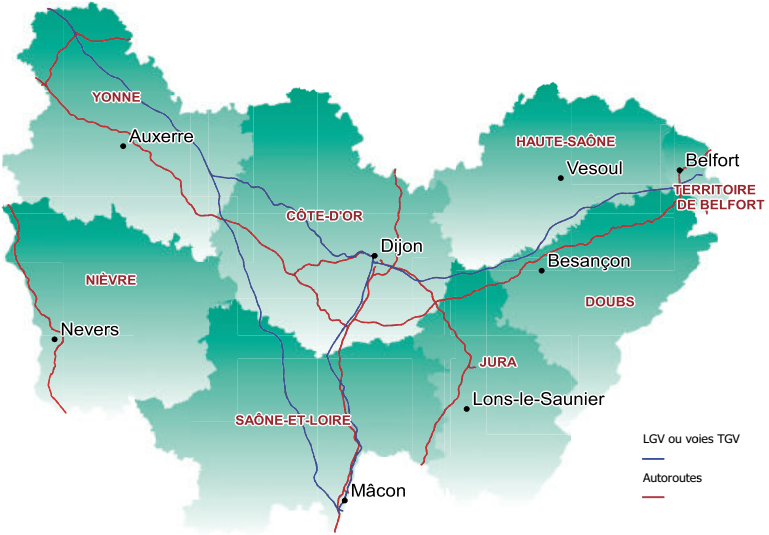

Agreste : la statistique agricole

Direction Régionale de l'Alimentation, de l'Agriculture et de la Forêt de Bourgogne Franche-Comté

Service Régional de l'information Statistique et Économique
4 bis Rue Hoche - BP 87865 -21078 Dijon Cedex
Mél : srise.draaf-bourgogne-franche-comte@agriculture.fr
Tél : 03 80 39 30 12

Sites internet : **www.draaf.bourgogne-franche-comte.agriculture.gouv.fr**
www.agreste.agriculture.gouv.fr

Directrice : Marie-Jeanne Fotré-Muller
Directeur de la publication : Florent Viprey
Rédaction : Françoise Boudon
Composition : Françoise Boudon
Impression : **Imprimerie Champagnac**
ISSN : 2605-8138
Dépôt légal : à parution
© Agreste 2022